






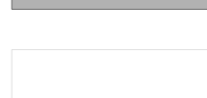

SAINT-POLYCARPE


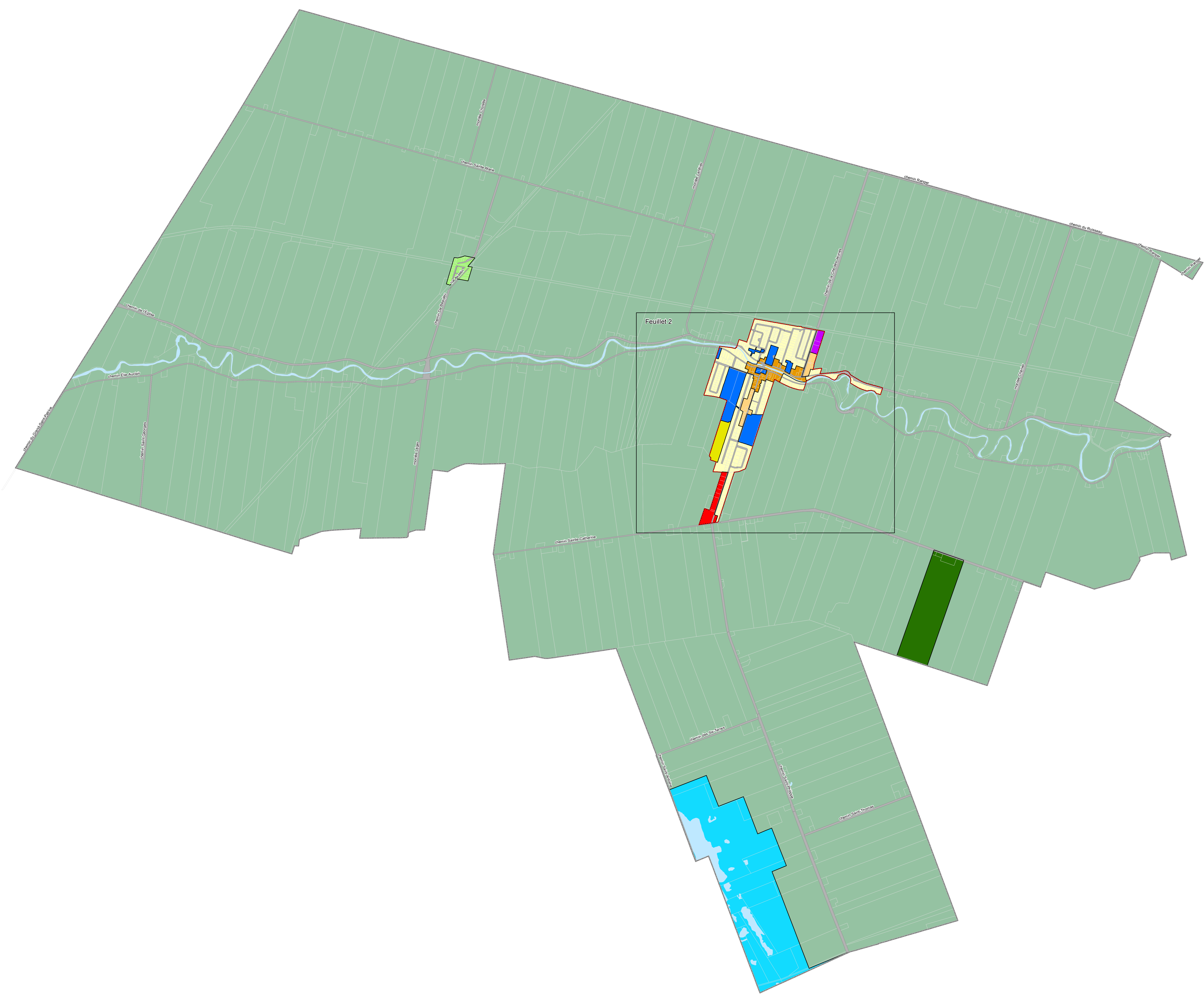
## RÈGLEMENT 208-2025 PLAN D'URBANISME

### PLAN 8 - Feuille 1 Les grandes affectations du sol

#### Affectations du sol

-  Agricole
-  Agricole déstructurée résidentielle
-  Affectation agricole récréative
-  Commerciale
-  Industrielle
-  Mixte
-  Mixte - Noyau villageois Publique
-  Récréative
-  Résidentielle
-  Résidentielle optimale
- 

-  Limite municipale
-  Périmètre urbain
-  Réseau routier
-  Unité d'évaluation
-  Hydrographie



1:15 000

Réalisé par:



Philippe Meunier et Associée  
Urbanisme et soutien municipal

Date: Mars 2025