














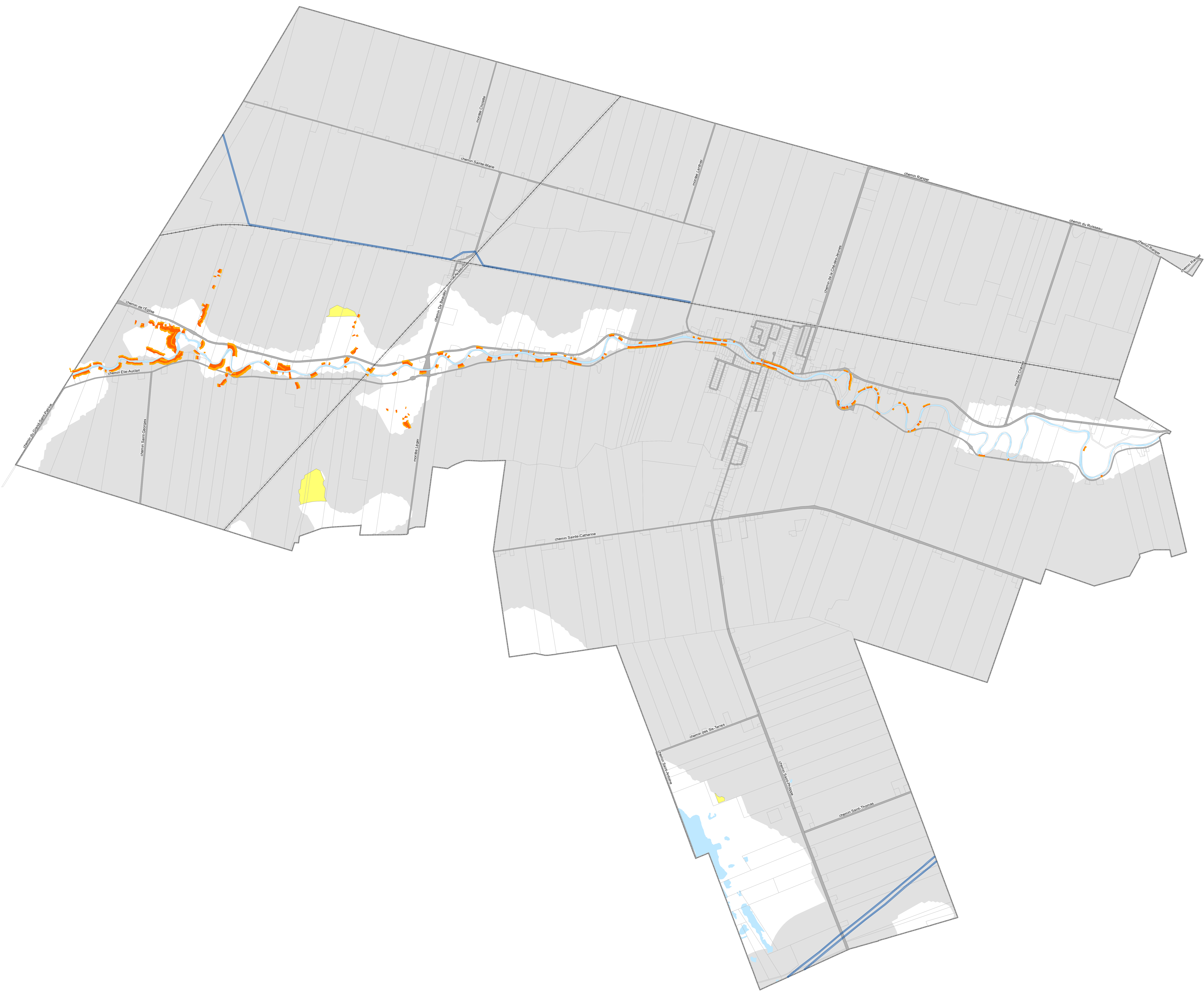
SAINT-POLYCARPE

ANNEXE D RÈGLEMENT DE ZONAGE 209-2025

Contraintes

Zones potentiellement exposées
aux glissements de terrain

-  Talus
-  Zone de protection
-  Voie ferroviaire
-  Territoire compatible à l'énergie éolienne
-  Territoire incompatible avec l'activité minière
-  Ligne électrique
-  Limite municipale
-  Réseau routier
-  Unité d'évaluation
-  Hydrographie



1:15 000

Réalisé par:



Philippe Meunier et Associée
Urbanisme et soutien municipal

Date: Mars 2025

